

MUNICIPALIDAD DE SAN PEDRO DE ATACAMA



COMUNA DE SAN PEDRO DE ATACAMA – REGIÓN DE ANTOFAGASTA - CHILE



UN POCO DE HISTORIA...



Se estima que hace unos 11.000 años atrás se asentaron los primeros pueblos en el extremo norte de Chile. Los Atacameños fueron el pueblo originario y fundador de la llamada "Cultura San Pedro", estableciéndose en la hoya del río Loa y en todos los oasis del desierto de Atacama.

Los atacameños llegaron a ser el pueblo precolombino más desarrollado de Chile. A la llegada de los españoles se presentaron como un pueblo pacífico ante el paso de las expediciones de Diego de Almagro y Pedro de Valdivia, quienes llegaron a abastecerse en los oasis del desierto hacia la mitad del siglo XVI.





Somos Lickan Antai o Atacameños, una comunidad que se encuentra muy relacionada con el medio ambiente ecológico en el que nos ubicamos (oasis de altura y quebradas intermedias).



Participamos en las manifestaciones del poder político tradicional.

Somos mayoritariamente católicos y devotos de fiestas religiosas, ritos que se funden entre la simbología católica y las expresiones de la cosmovisión ancestral atacameña.

Hablamos español, pero existen reminiscencias de la antigua lengua “kunza”, nunca escrita y por tanto casi olvidada en la transmisión oral.



En la actualidad San Pedro se enfrenta a nuevas expectativas, las que son creadas por el contacto permanente con la cultura nacional e internacional. Sin embargo, tras la mezcla existente en las nuevas generaciones, se mantiene en parte la esencia atacameña, que aflora en la relación que mantienen con la naturaleza, en sus labores, festividades y tradiciones.



El poblamiento de la comuna y los continuos contrastes culturales son un proceso irreversible, que se mantiene en permanente búsqueda de equilibrio y unión de la población.





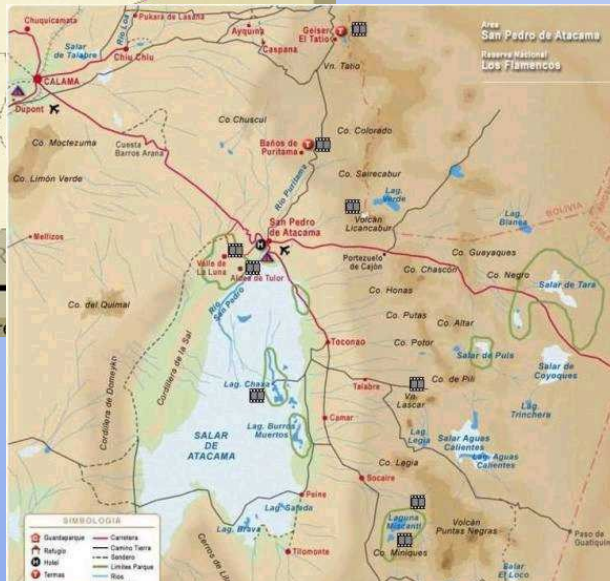
COMUNA DE SAN PEDRO DE ATACAMA



9 pueblos, 56,8% de población atacameña, 4969 habitantes y % de crecimiento intercensal del 75.6% (CENSO 2002)

San Pedro de Atacama es comuna desde 1980.

El crecimiento de la actividad económica producto del turismo ha aumentado el número de visitantes en nuestra comuna el que se eleva hasta los 100.000 turistas anuales.





COMUNA DE SAN PEDRO DE ATACAMA: ...SINÓNIMO DE TURISMO




CAMINATA POR EL PUEBLO:

Partiendo desde la plaza, se puede conocer la iglesia, museo arqueológico del P. Le Paige, La Municipalidad y luego recorrer la calle comercial de San Pedro, punto de encuentro de turistas y gente del pueblo. Ambiente muy tranquilo y relajado.



VALLE DE LA LUNA:

Ubicado en la zona de la Cordillera de la Sal, presenta un extraordinario atractivo por su similitud con la superficie lunar y coliseo natural de grandes dimensiones. Desde una gran duna es posible apreciar el entorno de esta zona.



GEISER DEL TATIO

Campo geotérmico ubicado en la Cordillera de los Andes (4.200 m.s.n.m.), que presenta a tempranas horas de la mañana una impresionante actividad de fumarolas de vapor producidas por las altas temperaturas de sus acuosos cráteres.





TOCONAO Y SALAR DE ATACAMA

Al sur de San Pedro se llega al centro del impresionante Salar de Atacama. Permitiendo en el camino apreciar la vista a los volcanes Licancabur y Lascar entre otros, luego conocer el poblado de Toconao y continuar hasta el salar, arribando a la laguna de Chaxa habitada por flamencos.

RUINAS DE TULOR

Es un antiguo poblado atacameño de más de 3.000 años de antigüedad que se encontraba sepultado por la arena. Un proyecto de investigación permitió recuperar una parte de las construcciones que ahora pueden visitarse.





EN EL MEJOR CIELO DEL MUNDO ...PROYECTO TAO





El **Proyecto TAO** (University of Tokyo Atacama Observatory), es el telescopio construido a más altura en todo el mundo. Está a 5.640 metros sobre el nivel del mar, en el Cerro Chajnantor, comuna de San Pedro de Atacama, en un área que ha sido concesionada a CONICYT, para el desarrollo del proyecto Parque Astronómico Atacama, una zona de 36 mil hectáreas reservada para este tipo de proyectos.

Por su elevada altitud, su clima seco y la escasa cantidad de vapor de agua, la cumbre del Cerro Chajnantor posee una extraordinaria transparencia atmosférica para captar las ondas infrarrojas. Es por esto que confiamos y deseamos que este proyecto llegue a buen término y se construya el telescopio principal que contará con un espejo de 6,5 metros.


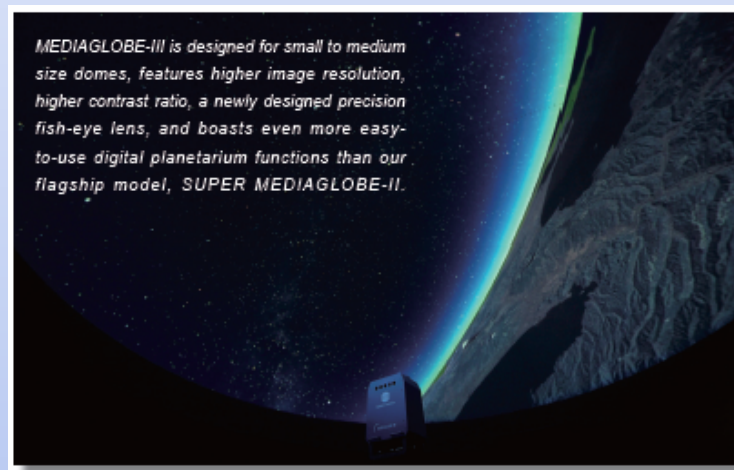


Hoy se concreta un primer paso para abrir el universo al disfrute de todos quienes vivimos en nuestra privilegiada tierra...



Gracias a la donación de **Konica Minolta** cuya firma se ha concretado el 31 de julio de 2012, contamos ya con la primera parte de nuestro planetario.

La semilla que hoy se plantó, es nuestro deber y obligación cuidarla y transformarla, en el planetario que todos puedan visitar y admirar confirmando nuestro renombre como la capital Arqueológica, Turística y Astronómica de Chile y trascender juntos como familia hacia el desarrollo...



¡¡ MUCHAS GRACIAS ... !!

